

### BOLLETTINO DI CRITICITA' NAZIONALE / ALLERTA DEL 10/11/2019

RIFE// DIRETTIVA PRESIDENZA CONSIGLIO DEI MINISTRI 27-2-2004.

INDIRIZZI OPERATIVI PER LA GESTIONE ORGANIZZATIVA E FUNZIONALE DEL SISTEMA DI ALLERTAMENTO NAZIONALE, STATALE E REGIONALE, PER IL RISCHIO IDROGEOLOGICO E IDRAULICO AI FINI DI PROTEZIONE CIVILE.

LA CORRISPONDENZA TRA VALUTAZIONE DI CRITICITÀ E LIVELLO DI ALLERTA È STABILITA DALLE INDICAZIONI OPERATIVE PER L'OMOGENEIZZAZIONE DEI MESSAGGI DI ALLERTAMENTO E DELLE RELATIVE FASI OPERATIVE PER RISCHIO METEO-IDRO DEL 10 FEBBRAIO 2016.

#### Premesso che:

- è stato emesso in data odierna il Bollettino di vigilanza meteorologica nazionale;
- è stato emesso l'Avviso di condizioni meteorologiche avverse n. 19107 PROT. PRE/ 57816 DEL 10/11/2019;
- sono stati emessi gli Avvisi di criticità regionale di Basilicata, Calabria e Sicilia;

#### II CENTRO FUNZIONALE CENTRALE

assunte le criticità comunicate dai Centri Funzionali Decentrati di tutte le Regioni e Province autonome

**EMETTE IL PRESENTE BOLLETTINO DI CRITICITA' NAZIONALE / ALLERTA.**

**Per la giornata di oggi, Domenica 10 novembre 2019**

#### **ORDINARIA CRITICITA' PER RISCHIO TEMPORALI / ALLERTA GIALLA:**

**Basilicata:** Basi-C, Basi-A2, Basi-D

**Sardegna:** Bacini Montevecchio - Pischilappiu, Iglesias, Campidano, Bacino del Tirso, Logudoro

**Toscana:** Fiara e Albegna-Costa e Giglio, Isole, Etruria-Costa Nord, Etruria-Costa Sud, Ombrone Gr-Costa, Arno-Costa

#### **ORDINARIA CRITICITA' PER RISCHIO IDROGEOLOGICO / ALLERTA GIALLA:**

**Basilicata:** Basi-C, Basi-A2, Basi-D

**Sardegna:** Bacini Montevecchio - Pischilappiu, Iglesias, Campidano, Bacino del Tirso, Logudoro

**Toscana:** Fiara e Albegna-Costa e Giglio, Isole, Etruria-Costa Nord, Etruria-Costa Sud, Ombrone Gr-Costa

**Per la giornata di domani, Lunedì 11 novembre 2019**

#### **MODERATA CRITICITA' PER RISCHIO IDRAULICO / ALLERTA ARANCIONE:**

**Calabria:** Versante Jonico Meridionale, Versante Jionico Centro-meridionale, Versante Jonico Centro-settentrionale, Versante Jonico Settentrionale, Versante Tirrenico Meridionale, Versante Tirrenico Centro-meridionale

**Sicilia:** Nord-Orientale, versante tirrenico e isole Eolie, Sud-Orientale, versante Stretto di Sicilia, Sud-Orientale, versante ionico, Bacino del Fiume Simeto, Centro-Meridionale e isole Pelagie, Sud-Occidentale e isola di Pantelleria, Nord-Orientale, versante ionico, Nord-Occidentale e isole Egadi e Ustica, Centro-Settentrionale, versante tirrenico

#### **MODERATA CRITICITA' PER RISCHIO TEMPORALI / ALLERTA ARANCIONE:**

**Basilicata:** Basi-C, Basi-E2, Basi-E1, Basi-A2, Basi-D

**Calabria:** Versante Jonico Meridionale, Versante Jionico Centro-meridionale, Versante Jonico Centro-settentrionale, Versante Jonico Settentrionale, Versante Tirrenico Meridionale, Versante Tirrenico Centro-meridionale

**Sicilia:** Nord-Orientale, versante tirrenico e isole Eolie, Sud-Orientale, versante Stretto di Sicilia, Sud-Orientale, versante ionico, Bacino del Fiume Simeto, Centro-Meridionale e isole Pelagie, Sud-Occidentale e isola di Pantelleria, Nord-Orientale, versante ionico, Nord-Occidentale e isole Egadi e Ustica, Centro-Settentrionale, versante tirrenico

#### **MODERATA CRITICITA' PER RISCHIO IDROGEOLOGICO / ALLERTA ARANCIONE:**

**Basilicata:** Basi-C, Basi-E2, Basi-E1, Basi-A2, Basi-D

**Calabria:** Versante Jonico Meridionale, Versante Jionico Centro-meridionale, Versante Jonico Centro-settentrionale, Versante Jonico Settentrionale, Versante Tirrenico Meridionale, Versante Tirrenico Centro-meridionale

**Sicilia:** Nord-Orientale, versante tirrenico e isole Eolie, Sud-Orientale, versante Stretto di Sicilia, Sud-Orientale, versante ionico, Bacino del Fiume Simeto, Centro-Meridionale e isole Pelagie, Sud-Occidentale e isola di Pantelleria, Nord-Orientale, versante ionico, Nord-Occidentale e isole Egadi e Ustica, Centro-Settentrionale, versante tirrenico

#### **ORDINARIA CRITICITA' PER RISCHIO IDRAULICO / ALLERTA GIALLA:**

**Calabria:** Versante Tirrenico Centro-settentrionale, Versante Tirrenico Settentrionale

#### **ORDINARIA CRITICITA' PER RISCHIO TEMPORALI / ALLERTA GIALLA:**

**Basilicata:** Basi-B, Basi-A1

**Calabria:** Versante Tirrenico Centro-settentrionale, Versante Tirrenico Settentrionale

**Puglia:** Tavoliere - bassi bacini del Candelaro, Cervaro e Carapelle, Salento, Bacini del Lato e del Lenne, Basso Fortore, Puglia Centrale Bradanica, Basso Ofanto, Sub-Appennino Dauno, Gargano e Tremiti, Puglia Centrale Adriatica

**ORDINARIA CRITICITA' PER RISCHIO IDROGEOLOGICO / ALLERTA GIALLA:**

**Abruzzo:** Bacino dell'Aterno, Bacino Basso del Sangro, Marsica, Bacino Alto del Sangro

**Basilicata:** Basi-B, Basi-A1

**Calabria:** Versante Tirrenico Centro-settentrionale, Versante Tirrenico Settentrionale

**Puglia:** Tavoliere - bassi bacini del Candelaro, Cervaro e Carapelle, Salento, Bacini del Lato e del Lenne, Basso Fortore, Puglia Centrale Bradanica, Basso Ofanto, Sub-Appennino Dauno, Gargano e Tremiti, Puglia Centrale Adriatica

**Toscana:** Fiora e Albegna-Costa e Giglio, Isole, Etruria-Costa Nord, Etruria-Costa Sud, Ombrone Gr-Costa

**NOTE:** Per la Provincia Autonoma di Bolzano il bollettino riguarda solo la valutazione del rischio idrogeologico e idraulico, non essendo ancora il rischio temporali oggetto di valutazione secondo le Indicazioni Operative del Capo Dipartimento della Protezione Civile del 10 febbraio 2016;

**Regione Basilicata:** Come disposto con nota prot. N. 56425/24AF del 01/04/2019, per l'area della frana di Pomarico, di cui all'O.C.D.P.C. n. 578 del 21/02/2019, i livelli di allerta previsionali vanno incrementati di un ordine, pertanto, data come allerta minima GIALLA, in caso di situazione previsionale per BASI B ed E2 gialla, per l'area frana di Pomarico il livello di allerta corrispondente sarà ARANCIONE; per situazione previsionale per BASI B ed E2 arancione, il livello di allerta corrispondente sarà ROSSO:

**Regione Calabria:** Per la giornata di domani, 11 novembre 2019: Assenza di fenomeni prevedibili/Nessuna allerta fino alle ore 12:00. Dalle ore 12:00 in poi, criticità Ordinaria/Moderata secondo quanto sopra riportato.

**Domenica 10 novembre 2019**











**ORE 15:27**

**IL DIRIGENTE  
CARLO CACCIAMANI**

**Firma autografa omessa  
ai sensi dell'Art. 3, c.2,  
D.Lgs. 12/02/1993, N.39**

**AGGIORNAMENTO EFFETTI AL SUOLO PREVISTI PER Domenica 10 novembre 2019**



-  ASSENZA DI FENOMENI SIGNIFICATIVI PREVEDIBILI / NESSUNA ALLERTA
-  ORDINARIA CRITICITA' PER RISCHIO IDROGEOLOGICO / ALLERTA GIALLA
-  ORDINARIA CRITICITA' PER RISCHIO TEMPORALI / ALLERTA GIALLA
-  ORDINARIA CRITICITA' PER RISCHIO IDRAULICO / ALLERTA GIALLA
-  MODERATA CRITICITA' PER RISCHIO IDROGEOLOGICO / ALLERTA ARANCIONE
-  MODERATA CRITICITA' PER RISCHIO TEMPORALI / ALLERTA ARANCIONE
-  MODERATA CRITICITA' PER RISCHIO IDRAULICO / ALLERTA ARANCIONE
-  ELEVATA CRITICITA' PER RISCHIO IDROGEOLOGICO / ALLERTA ROSSA
-  ELEVATA CRITICITA' PER RISCHIO IDRAULICO / ALLERTA ROSSA
-  VALUTAZIONE NON TRASMESSA

EFFETTI AL SUOLO PREVISTI PER Lunedì 11 novembre 2019



- ASSENZA DI FENOMENI SIGNIFICATIVI PREVEDIBILI / NESSUNA ALLERTA
- ORDINARIA CRITICITA' PER RISCHIO IDROGEOLOGICO / ALLERTA GIALLA
- ORDINARIA CRITICITA' PER RISCHIO TEMPORALI / ALLERTA GIALLA
- ORDINARIA CRITICITA' PER RISCHIO IDRAULICO / ALLERTA GIALLA
- MODERATA CRITICITA' PER RISCHIO IDROGEOLOGICO / ALLERTA ARANCIONE
- MODERATA CRITICITA' PER RISCHIO TEMPORALI / ALLERTA ARANCIONE
- MODERATA CRITICITA' PER RISCHIO IDRAULICO / ALLERTA ARANCIONE
- ELEVATA CRITICITA' PER RISCHIO IDROGEOLOGICO / ALLERTA ROSSA
- ELEVATA CRITICITA' PER RISCHIO IDRAULICO / ALLERTA ROSSA
- VALUTAZIONE NON TRASMESSA